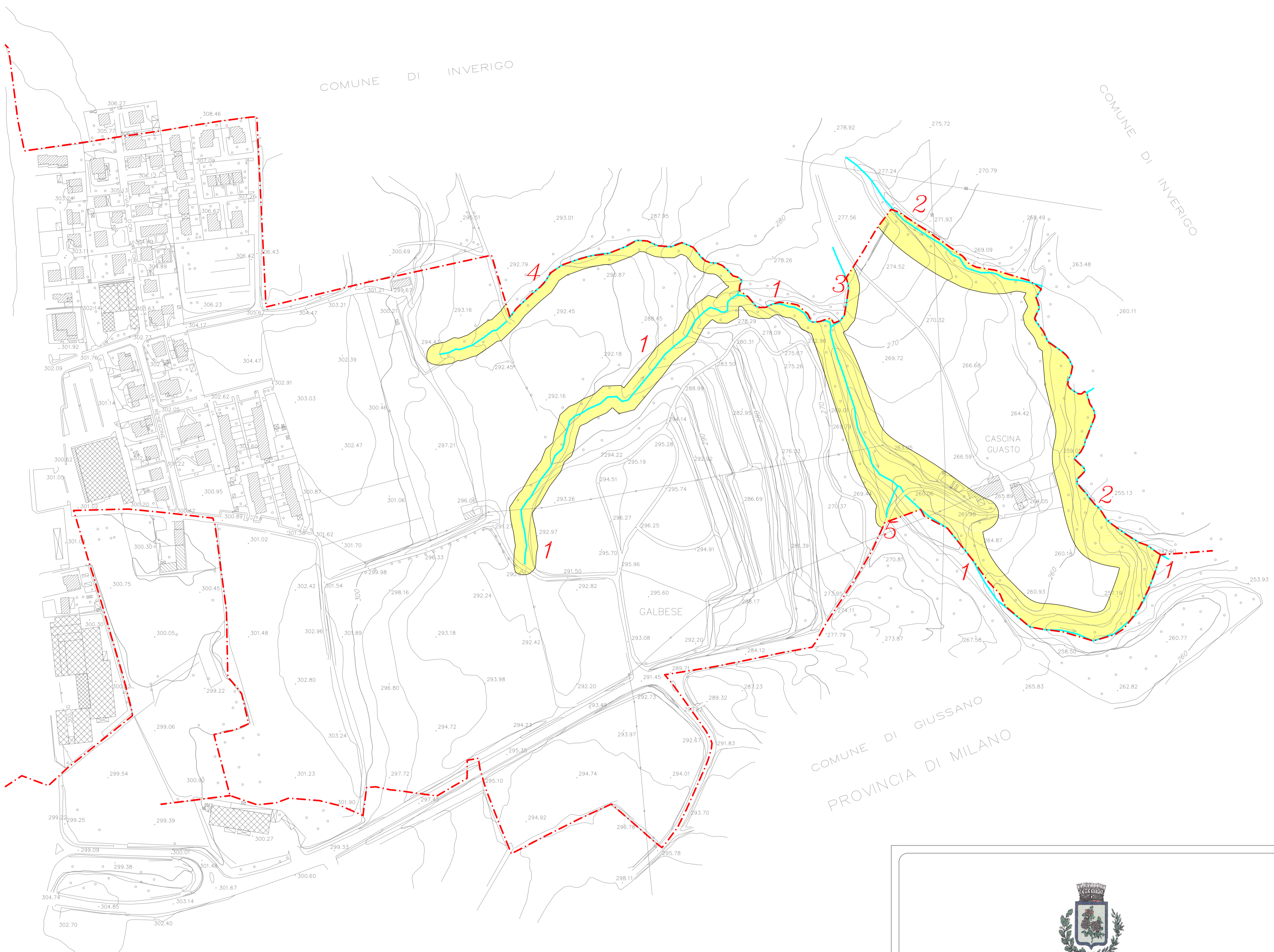


COMUNE DI INVERIGO

COMUNE DI INVERIGO



LEGENDA:

- 1** Roggia Riale
- 2** I' affluente sinistra Roggia Riale
- 3** II' affluente sinistra Roggia Riale
- 4** III' affluente sinistra Roggia Riale
- 5** Affluente destra Roggia Riale
- Fascia di rispetto

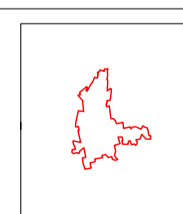
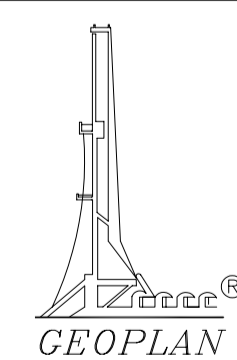


COMUNE DI AROSIO – CO

DETERMINAZIONE DEL RETICOLO IDRICO MINORE  
DEL TERRITORIO COMUNALE

D.G.R. 1 agosto 2003 n° 7/13950

I PROGETTISTI:  
Dr. Geol. LUISELLA COLOMBO



CARTA DI DEFINIZIONE DEL  
RETICOLO IDRICO MINORE

DISEGNATO	15 Aprile 2007	S.M.	SCALA	1:2.000	<b>3</b> Tavola n°
APPROVATO	23 Novembre 2010	S.M.	FILE	2924b-3	

Il presente disegno e le informazioni in esso contenute sono di proprietà dello Studio GEOPLAN e ne è vietata la riproduzione e la divulgazione